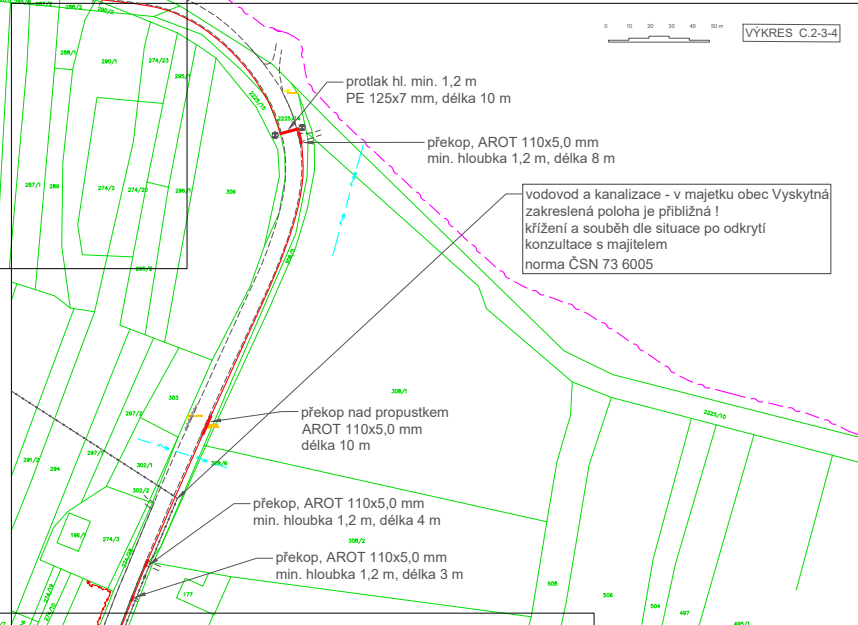
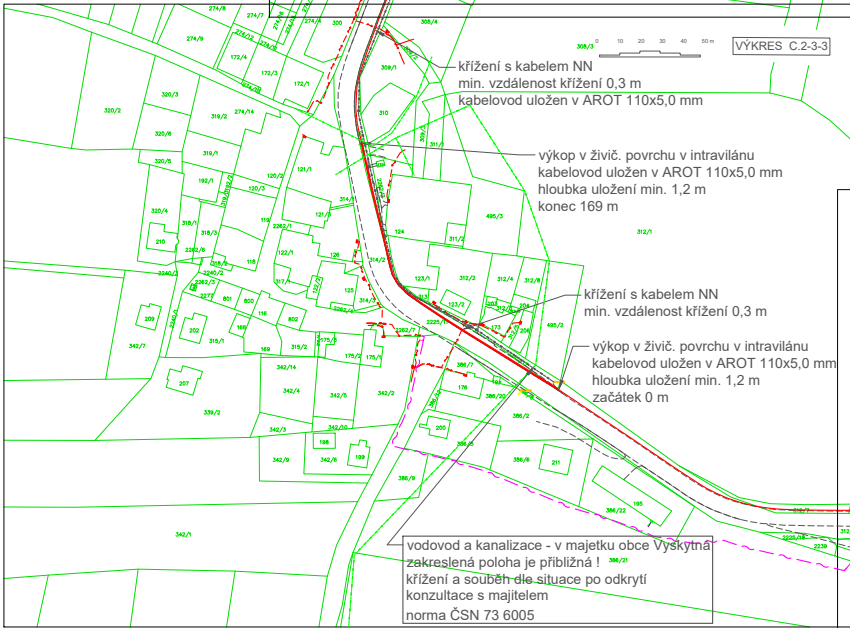


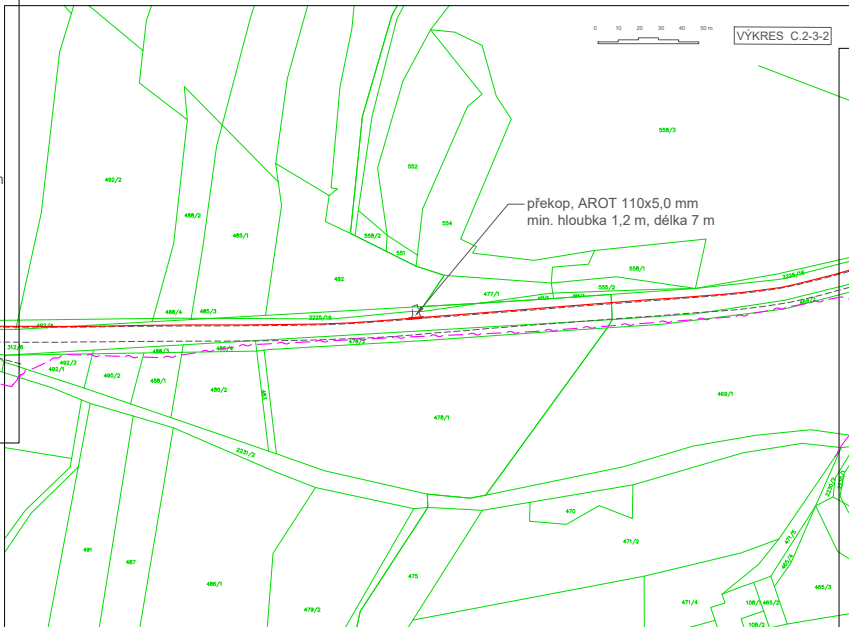
VÝKRES C.2-3-4



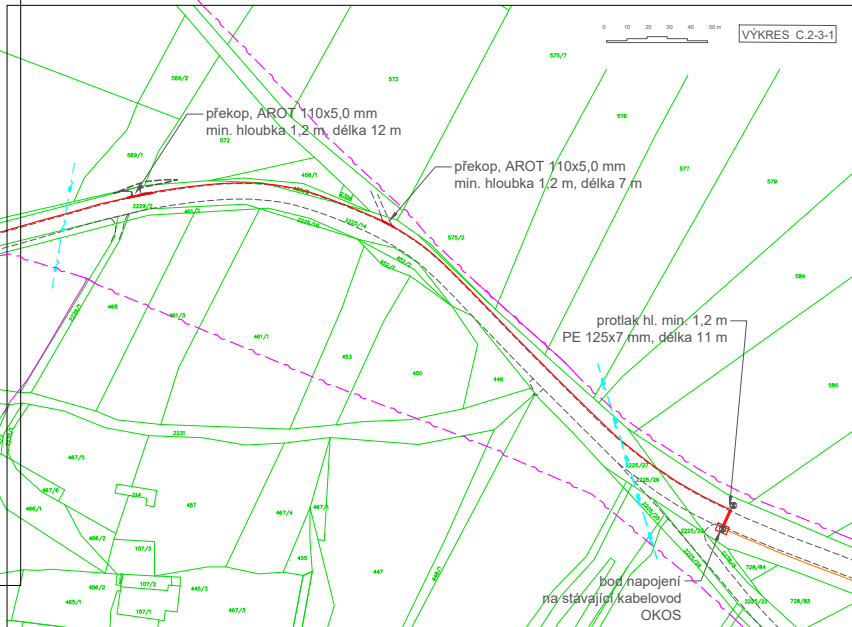
VÝKRES C.2-3-3



VÝKRES C.2-3-2



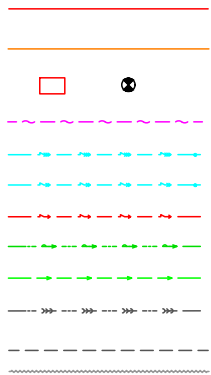
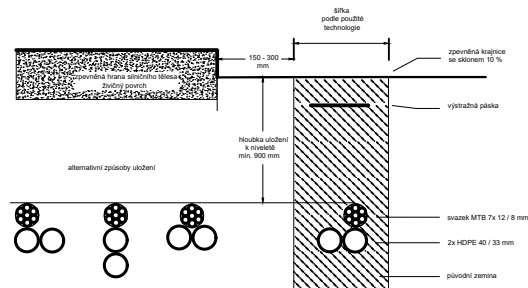
VÝKRES C.2-3-1



úsek č. 3 - SEDLIŠTĚ

1805 m

PŘÍČNÝ ŘEZ KABELOVODU
BEZVÝKOPOVÁ TECHNOLOGIE POKLÁDKY



nový kabelovod ROWANET
stávající kabelovod ROWANET
OKOS zemní marker
sdělovací kabel (CETIN)
nadzemní vedení VVN (EG.D)
nadzemní vedení VN (EG.D)
podzemní vedení NN (EG.D)
vodovod (obec Vyskytná-lok. Sedliště)
vodovod užitková voda
kanalizace společná (obec Vyskytná-lok. Sedliště)
hranice zpevněného povrchu silnice
svodidla

PŘED ZAHÁJENÍM VÝKOPOVÝCH PRACÍ JE NUTNÉ ZAJISTIT PŘESNÉ VYTÝČENÍ INŽENÝRSKÝCH SÍTÍ !
V BLÍZKOSTI STÁVAJÍCÍCH INŽENÝRSKÝCH SÍTÍ JE NUTNÉ DBÁT ZVÝŠENÉ OPATRNOSTI A POUŽÍVAT
VHODNÉ NÁŘADÍ. JE ZAKÁZÁNO POUŽÍVAT MECHANIZACI !
POKLÁDKA KABELOVODU DO SILNIČNÍHO TĚLESA BUDE PROBHAT DLE SCHVÁLENÉHO POSTUPU
KŠÚS VYSOČIN, JIHLAVA. OCHRANNÉ BOXY OKOS BUDOU ULOŽENY MIMO ZPEVNĚNOU PLOCHU.

0 100 200 300 400 500 m

SOUHLASÍME SE STAVEBNÍM ZÁMĚREM :

Obec Vyskytná, Vyskytná 74, 39405 Vyskytná

VYPRACOVAL	Jan Vít, ing.	DATUM	srpen 2024
ZODPOVĚDNÝ PROJEKTANT	Jan Vít, ing.	ČÍSLO ZAKÁZKY	06_2024
KRAJ	Vysočina	MĚŘÍTKO	
OKRES	Pelhřimov	FORMAT	A 3
KATASTRÁLNÍ ÚZEMÍ	Vyskytná	STUPEŇ	DPS
STAVEBNÍK - INVESTOR	Kraj Vysočina, Želkova 1852/57, 58601 Jihlava		
NÁZEV STAVBY	Silnice II-602 - kabelovod Jihlava-Pelhřimov - úsek č.3		
NÁZEV VÝKRESU	Koordinátní situátní výkres	ČÍSLO VÝKRESU	C.2-3-0